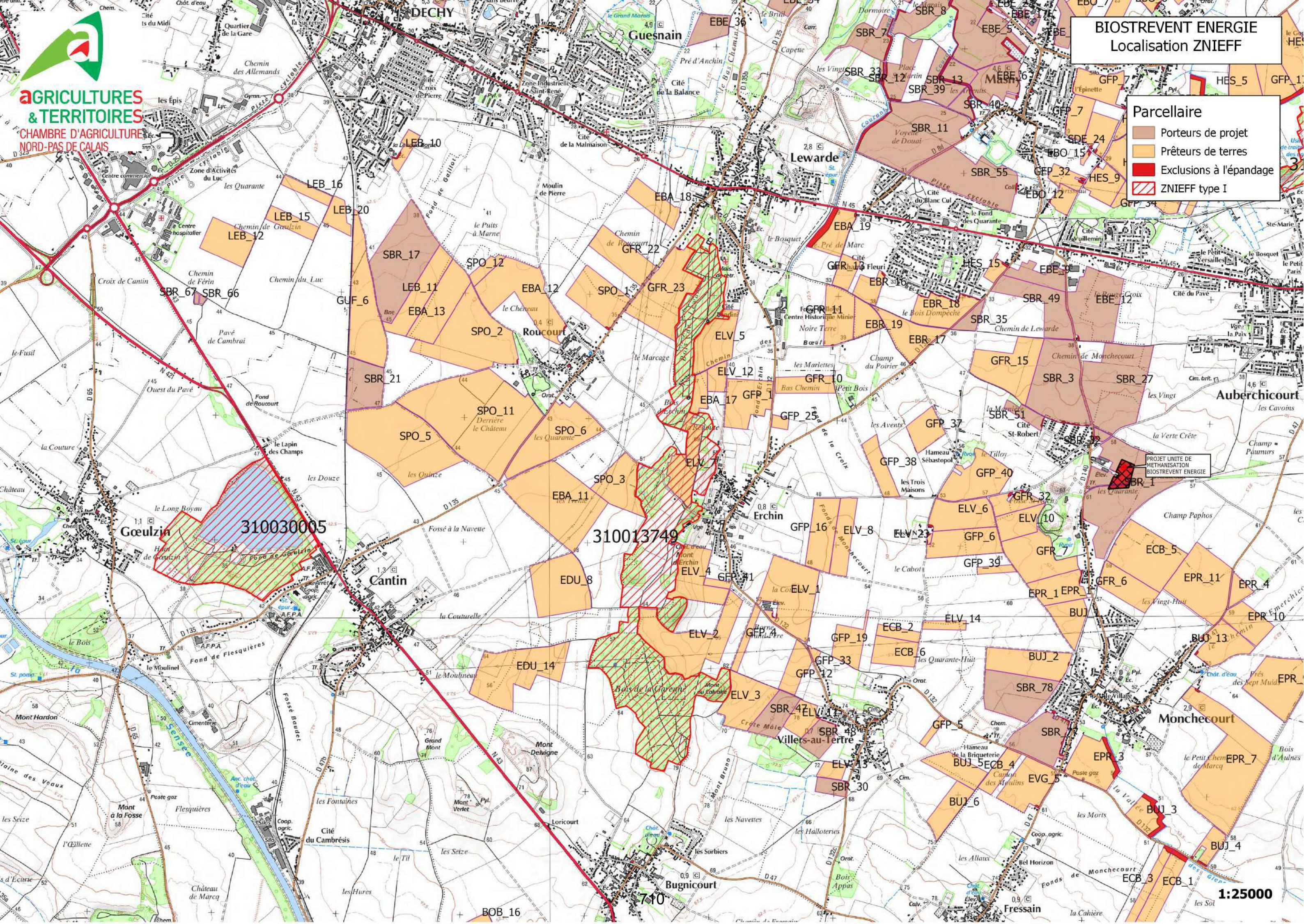


Parcellaire

- Porteurs de projet
- Prêteurs de terres
- Exclusions à l'épandage
- ZNIEFF type I

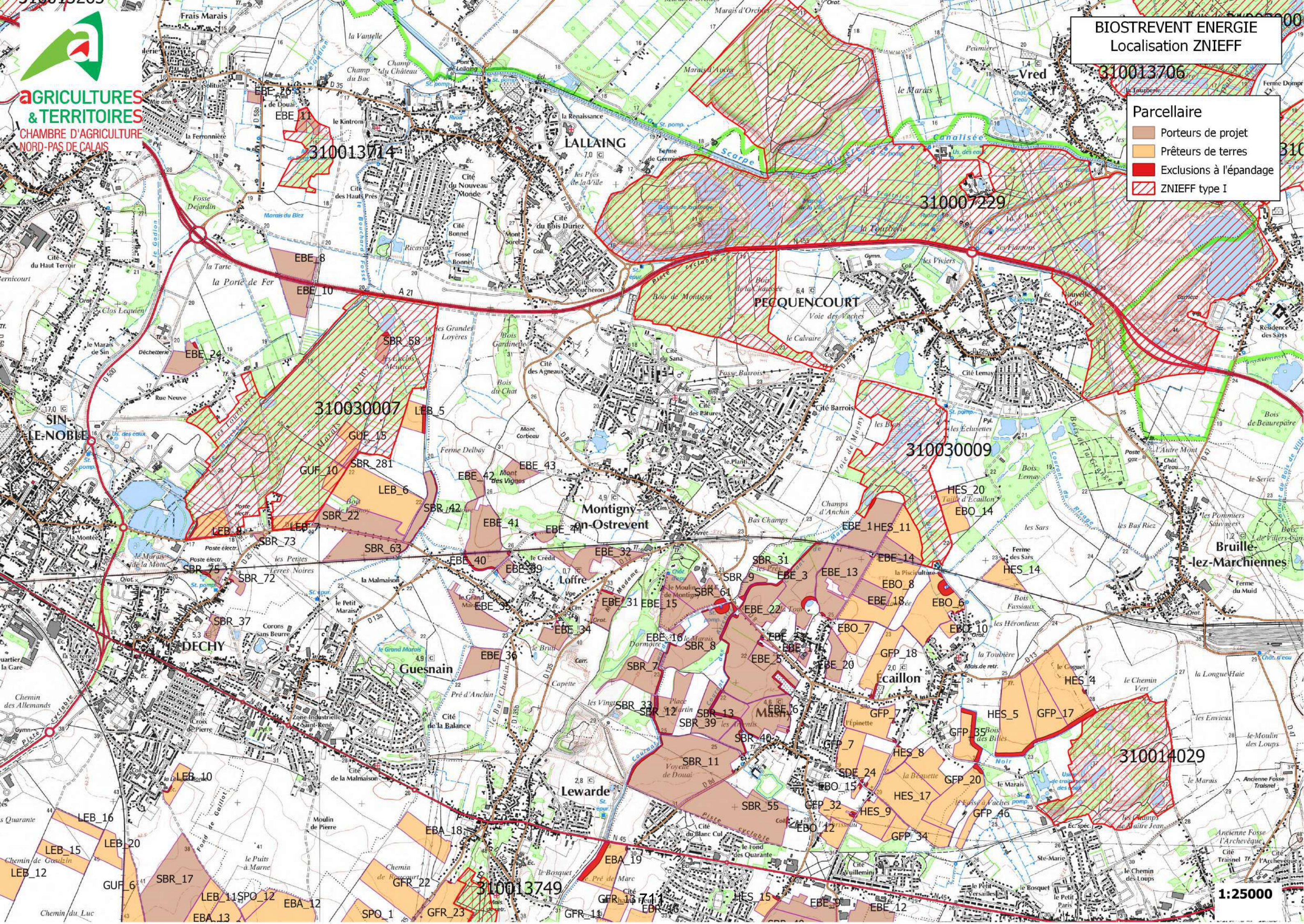


310030005

310013749

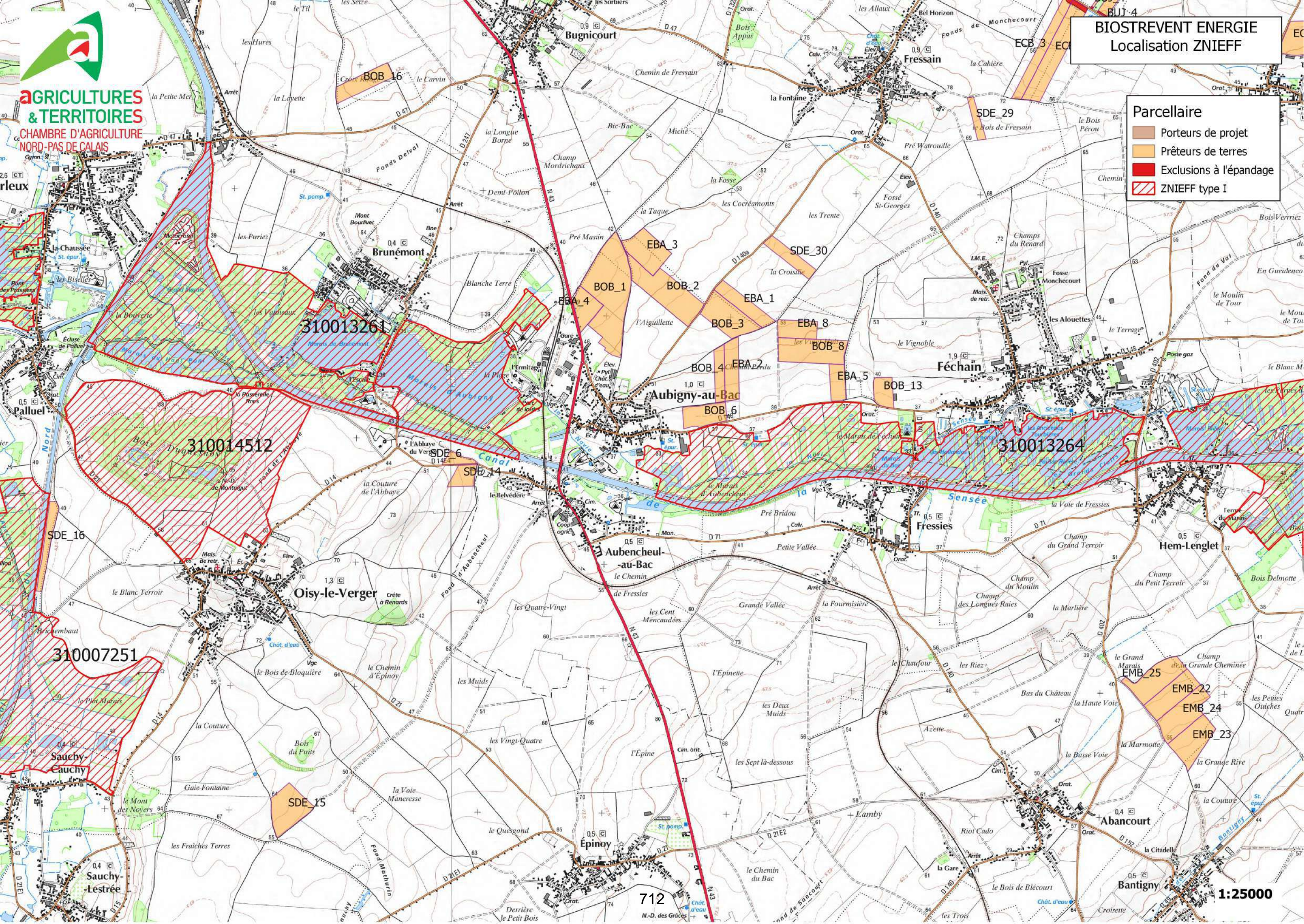
Parcellaire

- Porteurs de projet
- Prêteurs de terres
- Exclusions à l'épandage
- ZNIEFF type I



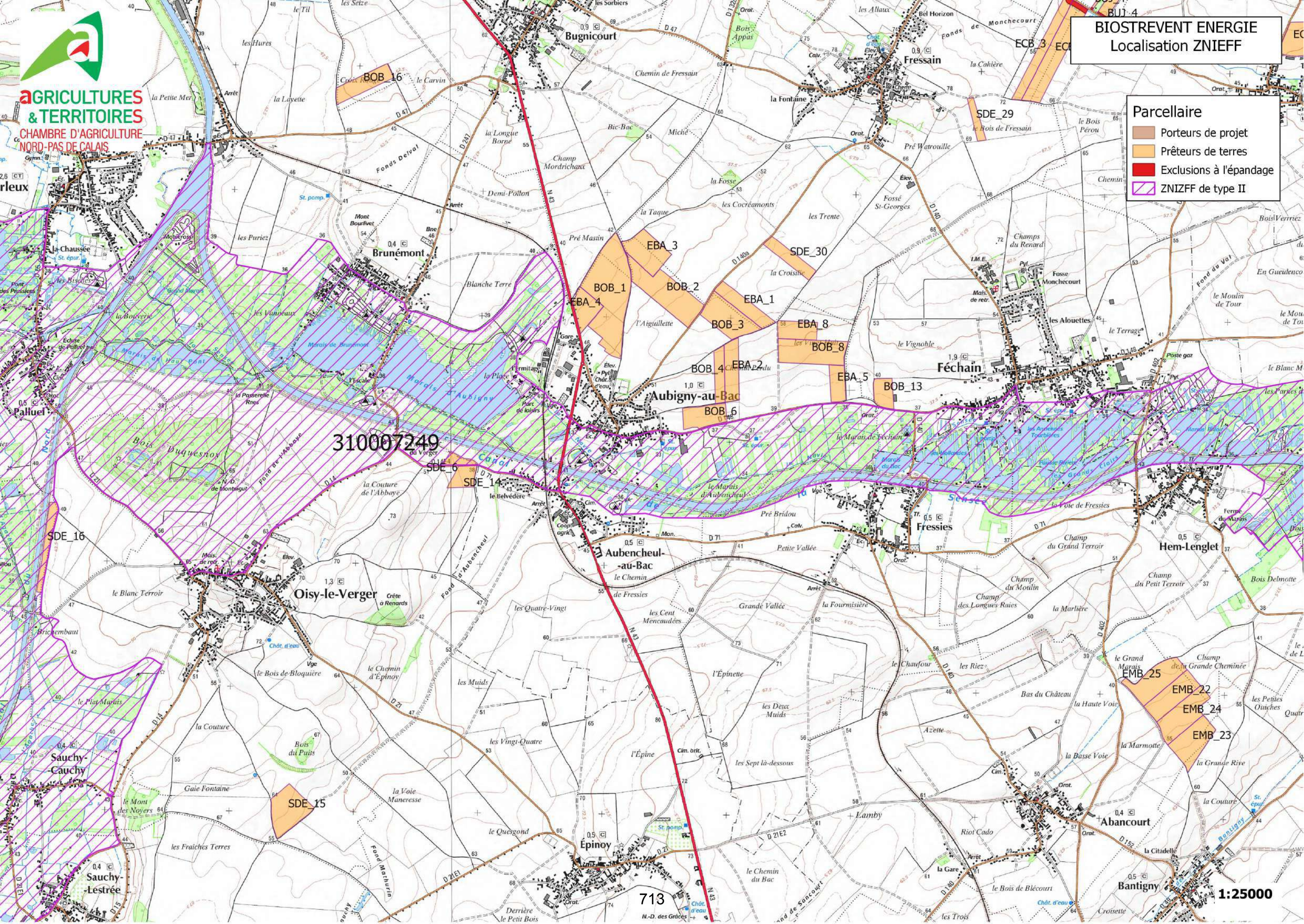
Parcellaire

- Porteurs de projet
- Prêteurs de terres
- Exclusions à l'épandage
- ZNIEFF type I



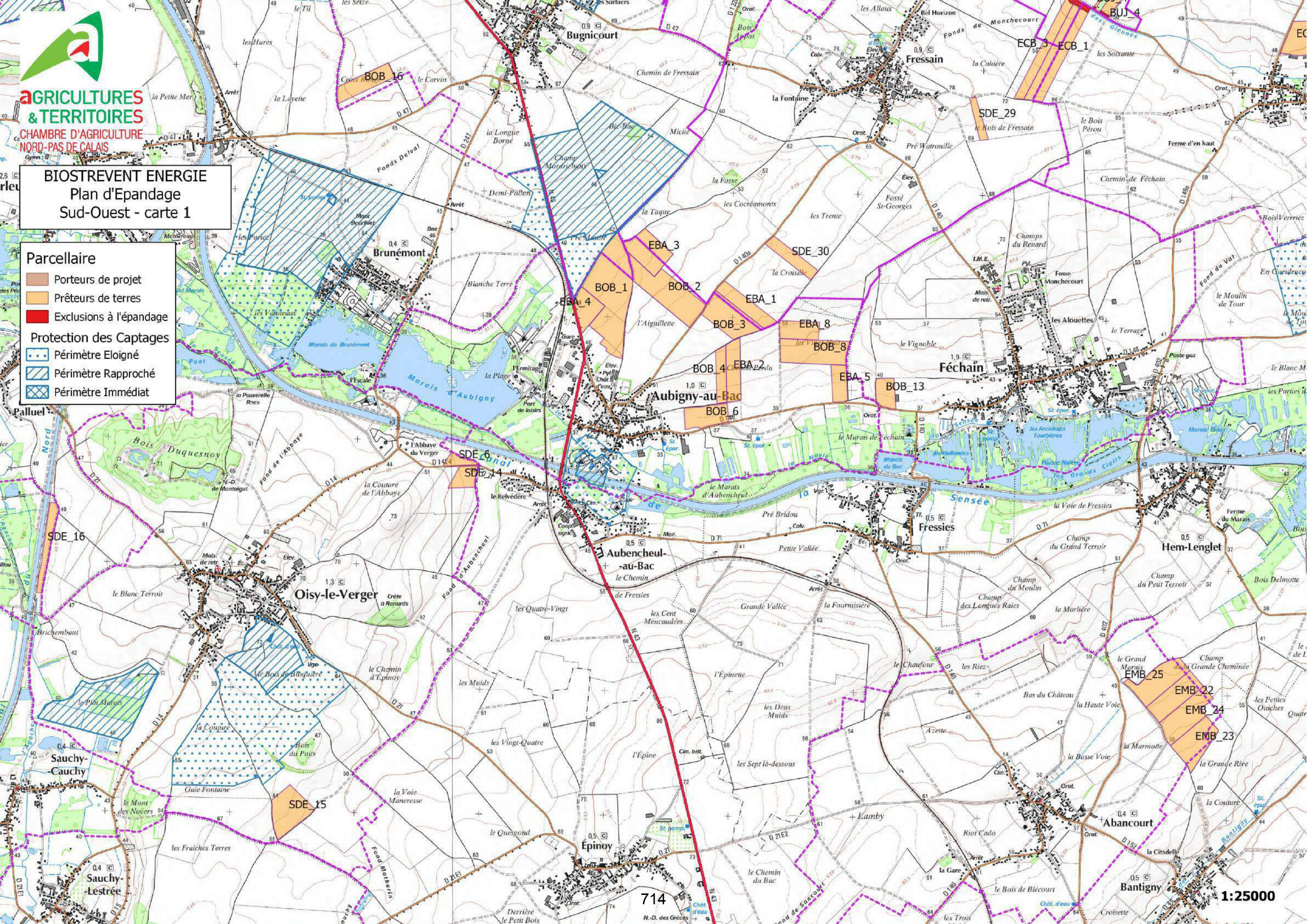
Parcellaire

- Porteurs de projet
- Prêteurs de terres
- Exclusions à l'épandage
- ZNIEFF de type II



BIOSTREVENT ENERGIE
Plan d'Épandage
Sud-Ouest - carte 1

- Parcellaire**
- Porteurs de projet
 - Prêteurs de terres
 - Exclusions à l'épandage
- Protection des Captages**
- Périmètre Eloigné
 - Périmètre Rapproché
 - Périmètre Immédiat



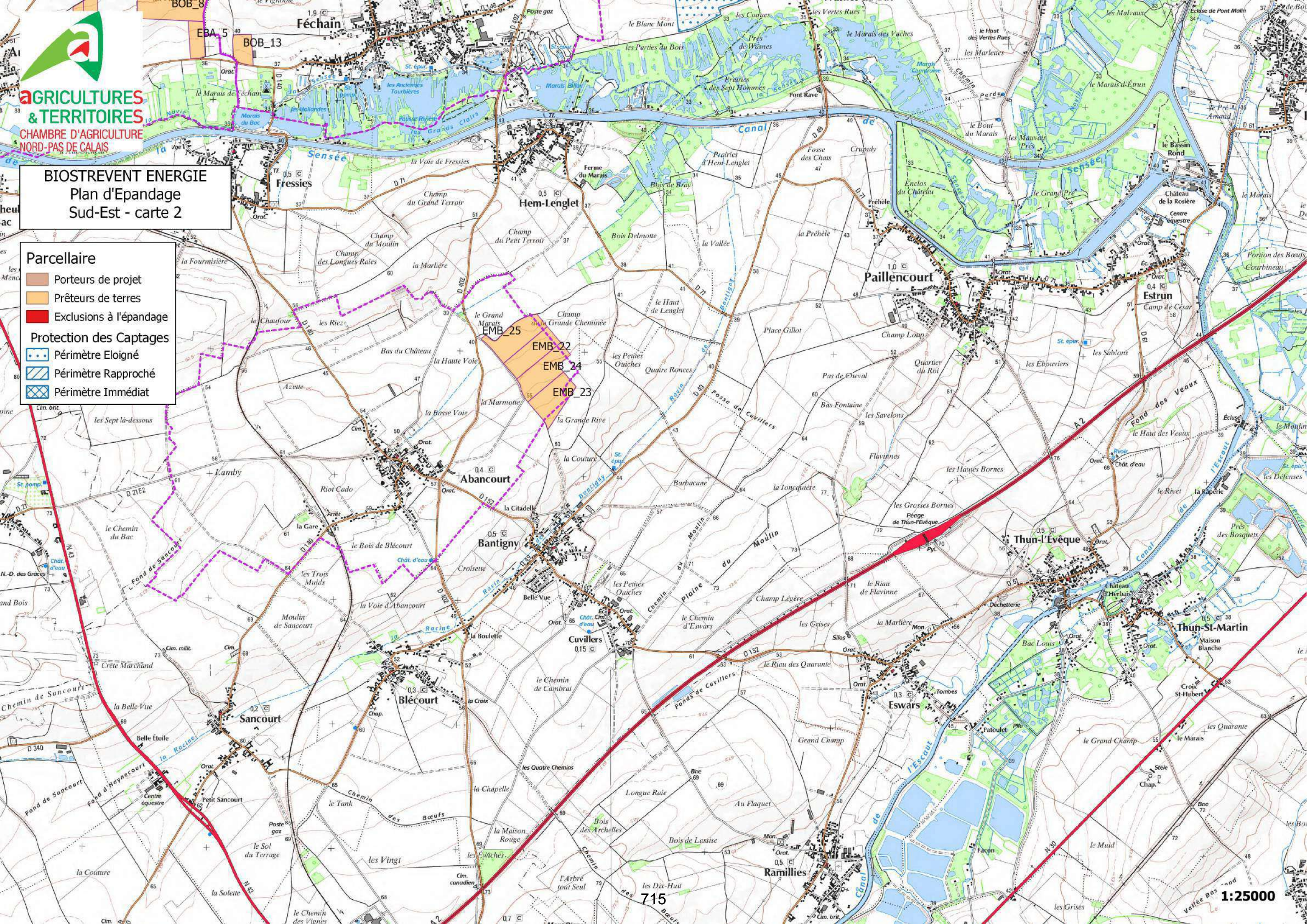
BIOSTREVENT ENERGIE
Plan d'Epandage
Sud-Est - carte 2

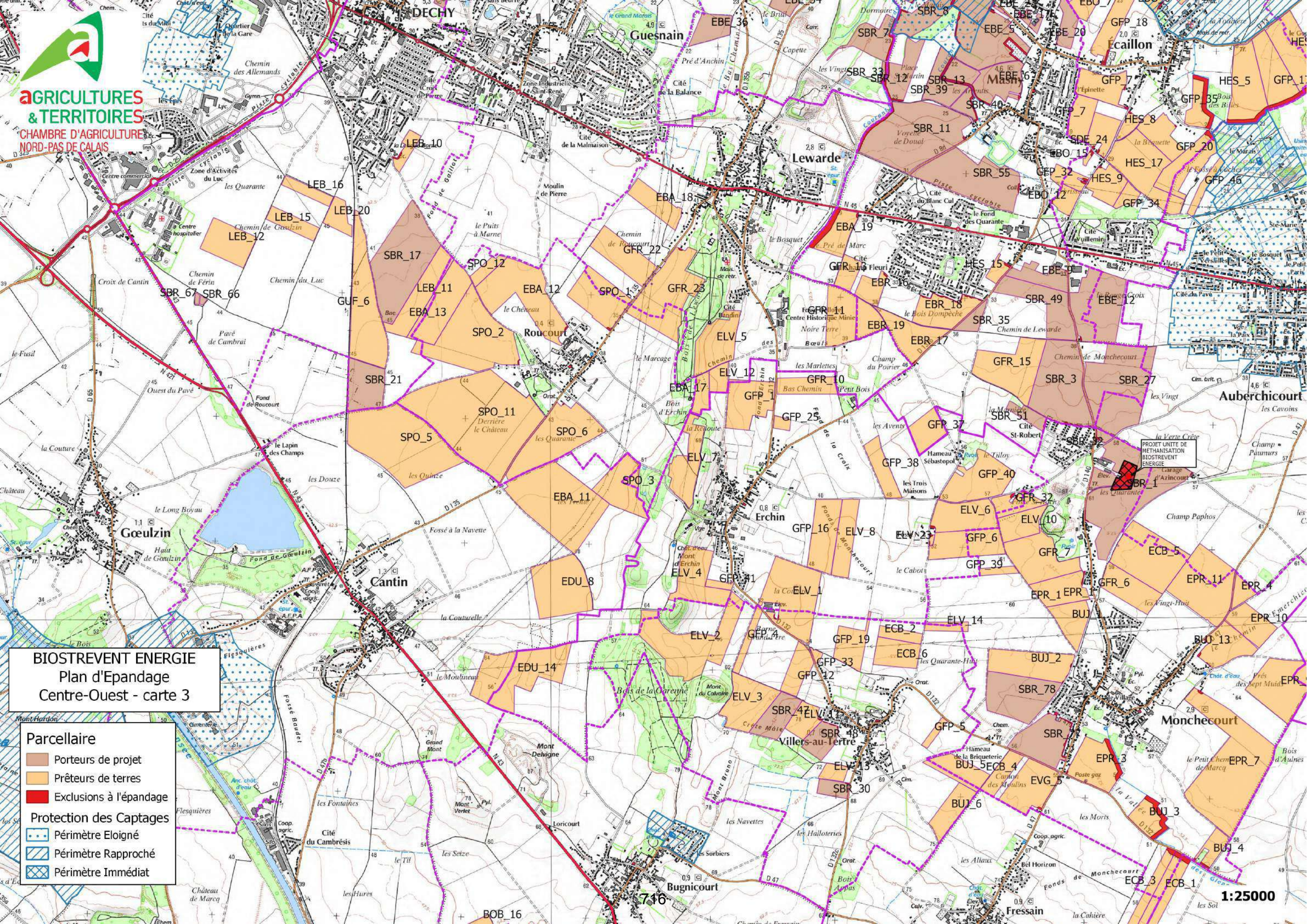
Parcellaire

- Porteurs de projet
- Prêteurs de terres
- Exclusions à l'épandage

Protection des Captages

- Périmètre Eloigné
- Périmètre Rapproché
- Périmètre Immédiat





BIOSTREVENT ENERGIE
Plan d'Épandage
Centre-Ouest - carte 3

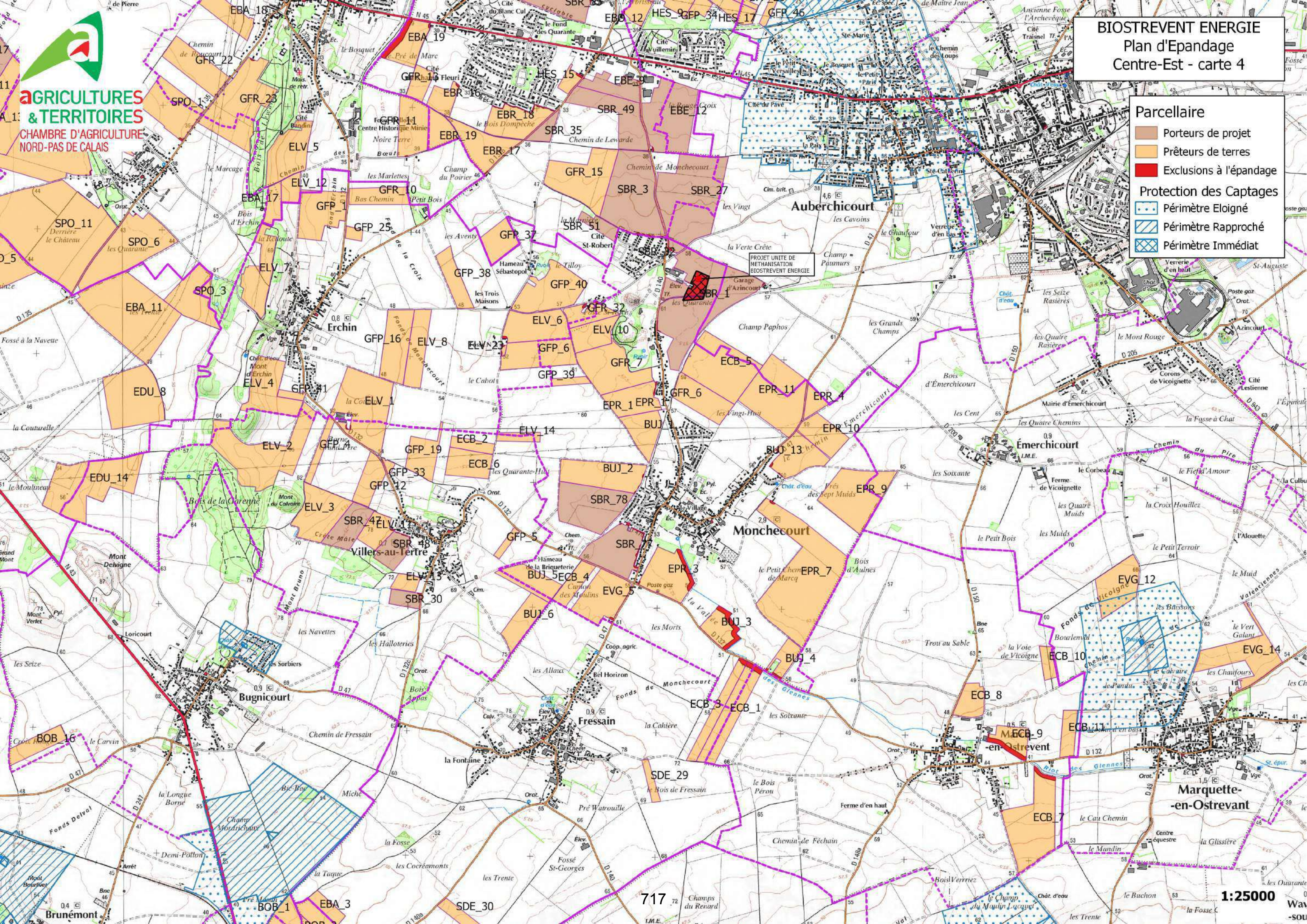
- Parcellaire**
- Porteurs de projet
 - Prêteurs de terres
 - Exclusions à l'épandage
- Protection des Captages**
- Périmètre Eloigné
 - Périmètre Rapproché
 - Périmètre Immédiat

Parcellaire

- Porteurs de projet
- Prêteurs de terres
- Exclusions à l'épandage

Protection des Captages

- Périmètre Eloigné
- Périmètre Rapproché
- Périmètre Immédiat

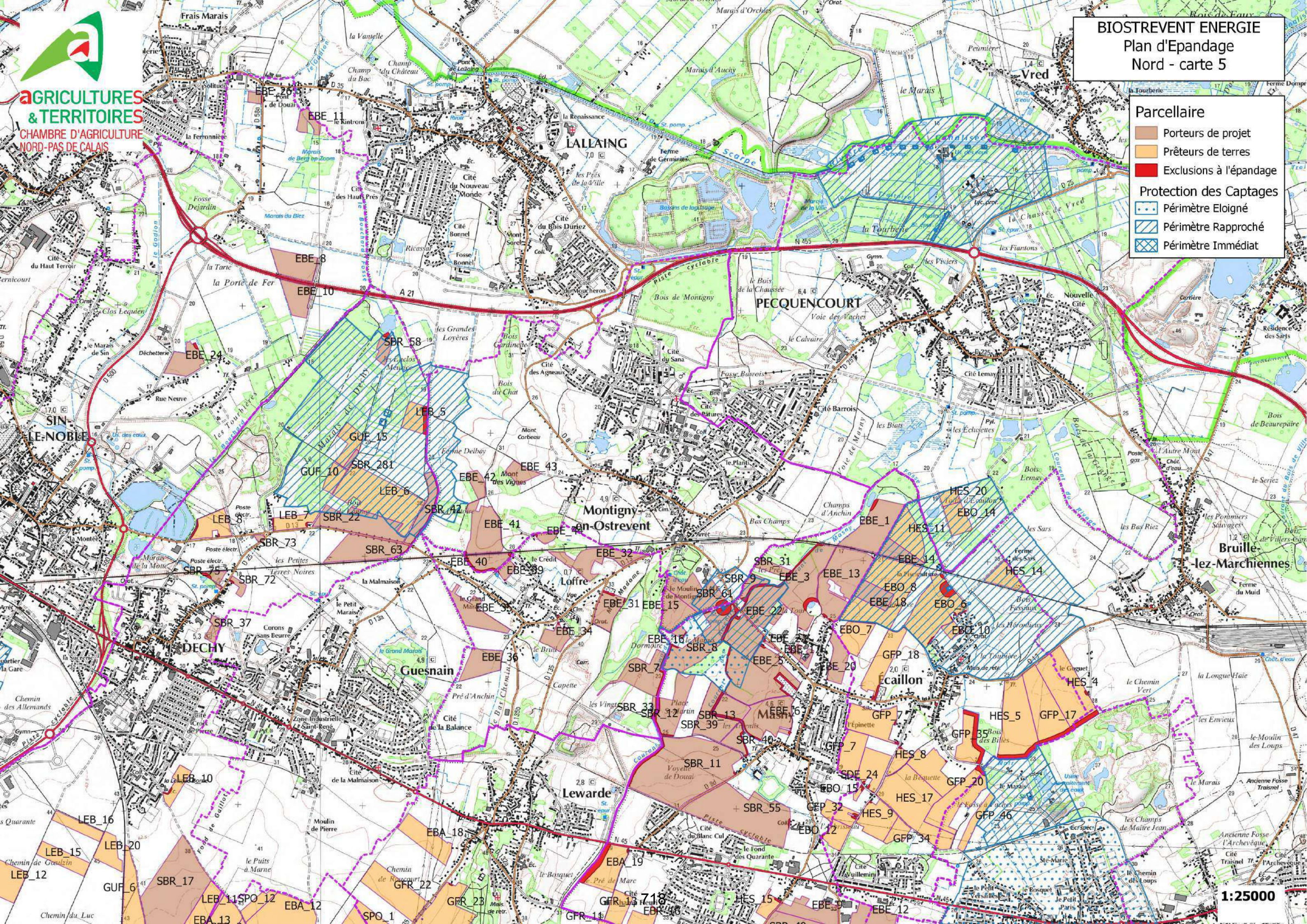


Parcellaire

- Porteurs de projet
- Prêteurs de terres
- Exclusions à l'épandage

Protection des Captages

- Périmètre Eloigné
- Périmètre Rapproché
- Périmètre Immédiat



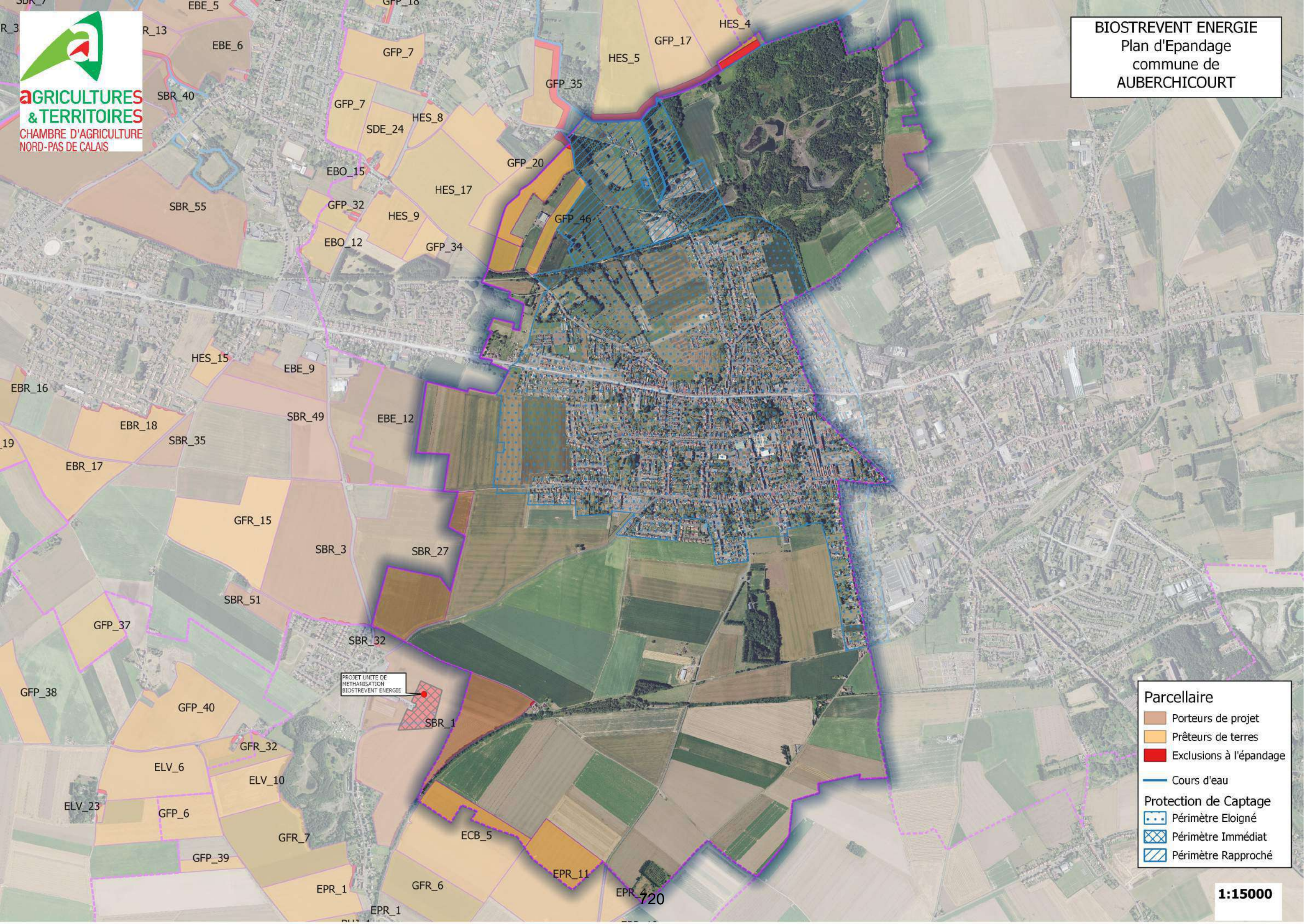


Parcelaire

- Porteurs de projet
- Prêteurs de terres
- Exclusions à l'épandage
- Cours d'eau

Protection de Captage

- Périmètre Eloigné
- Périmètre Immédiat
- Périmètre Rapproché



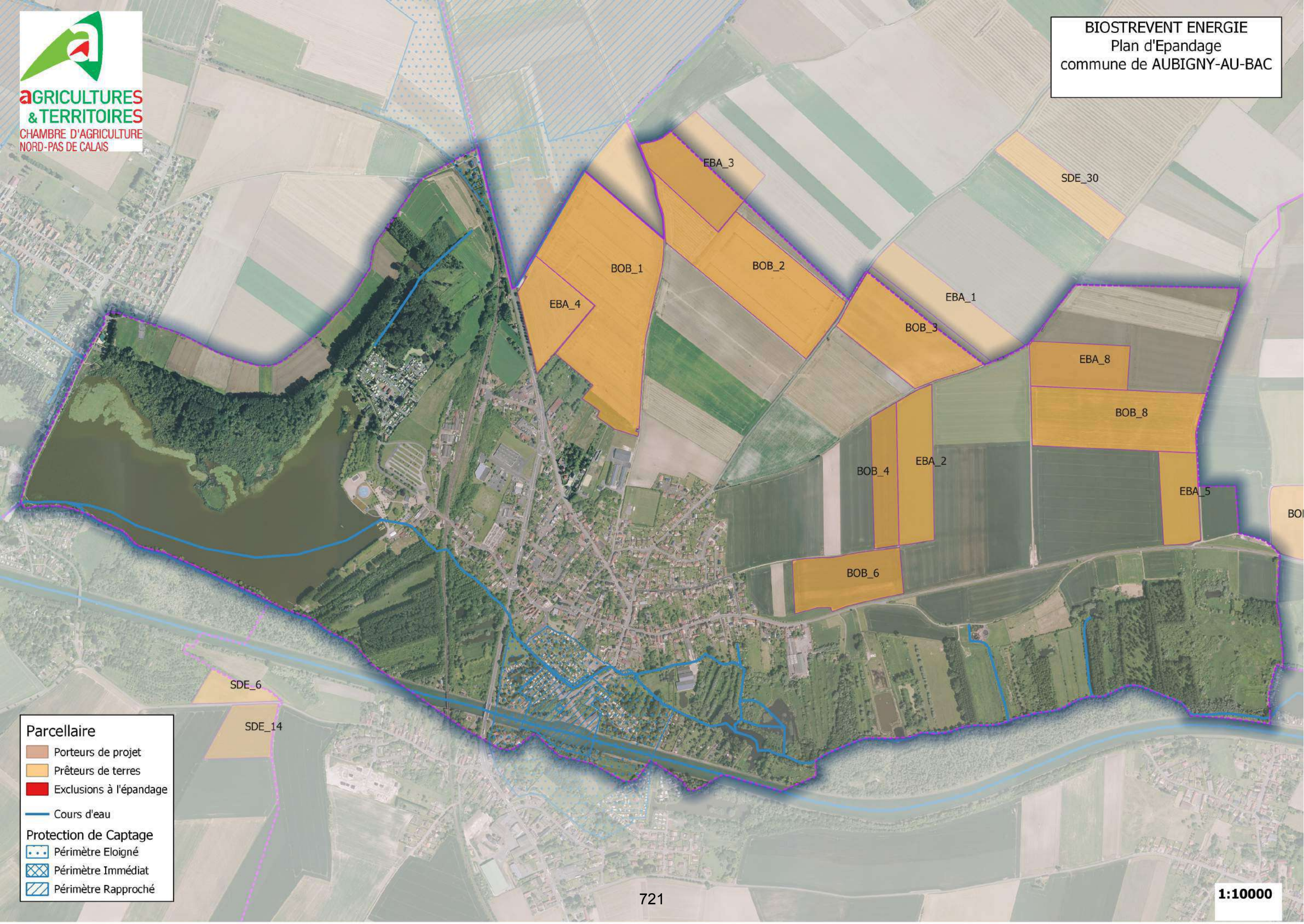
PROJET UNITE DE
METHANISATION
BIOSTREVENT ENERGIE

Parcellaire

- Porteurs de projet
- Prêteurs de terres
- Exclusions à l'épandage
- Cours d'eau

Protection de Captage

- Périmètre Eloigné
- Périmètre Immédiat
- Périmètre Rapproché



Parcellaire

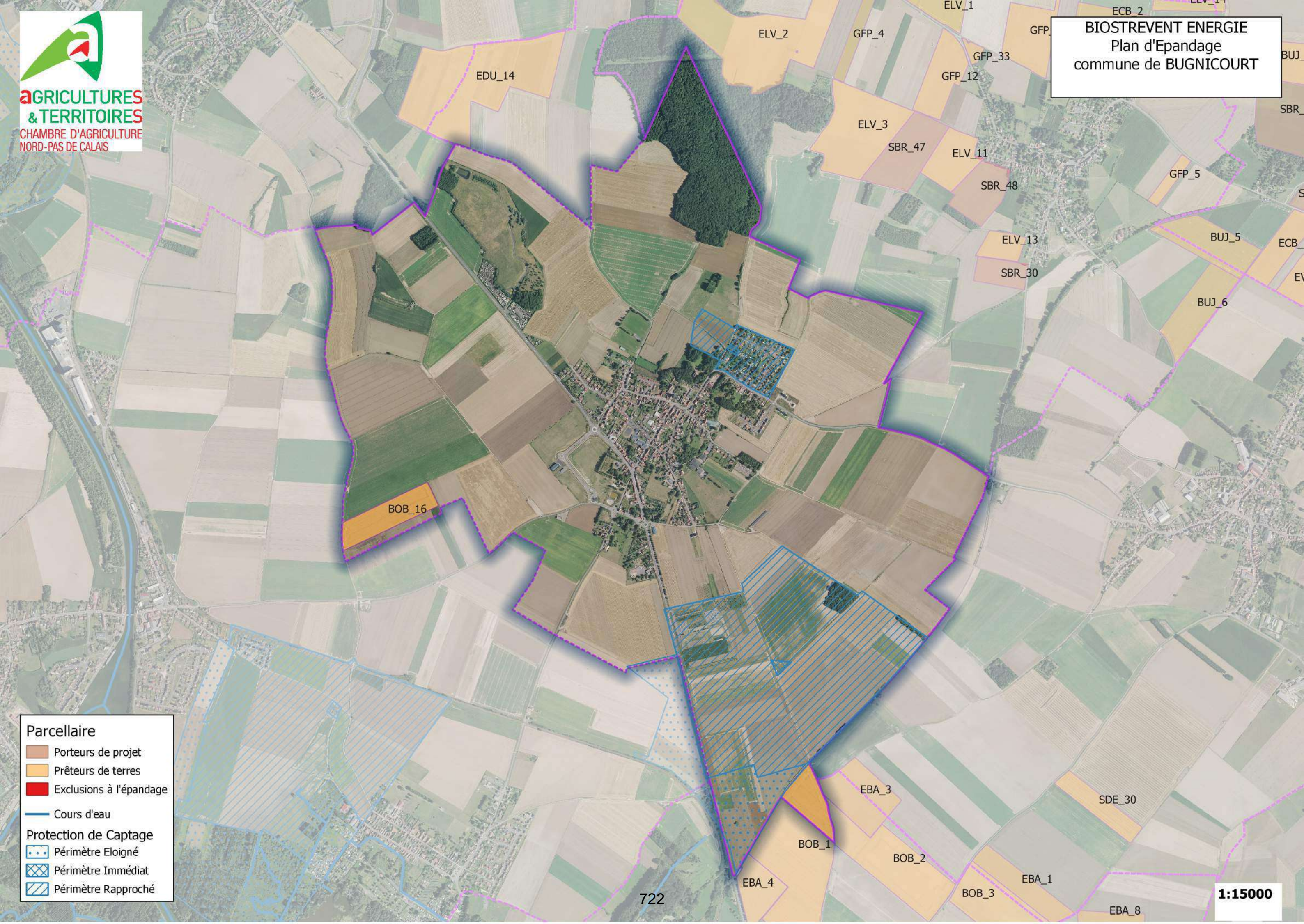
- Porteurs de projet
- Prêteurs de terres
- Exclusions à l'épandage

Cours d'eau

- Cours d'eau

Protection de Captage

- Périmètre Eloigné
- Périmètre Immédiat
- Périmètre Rapproché

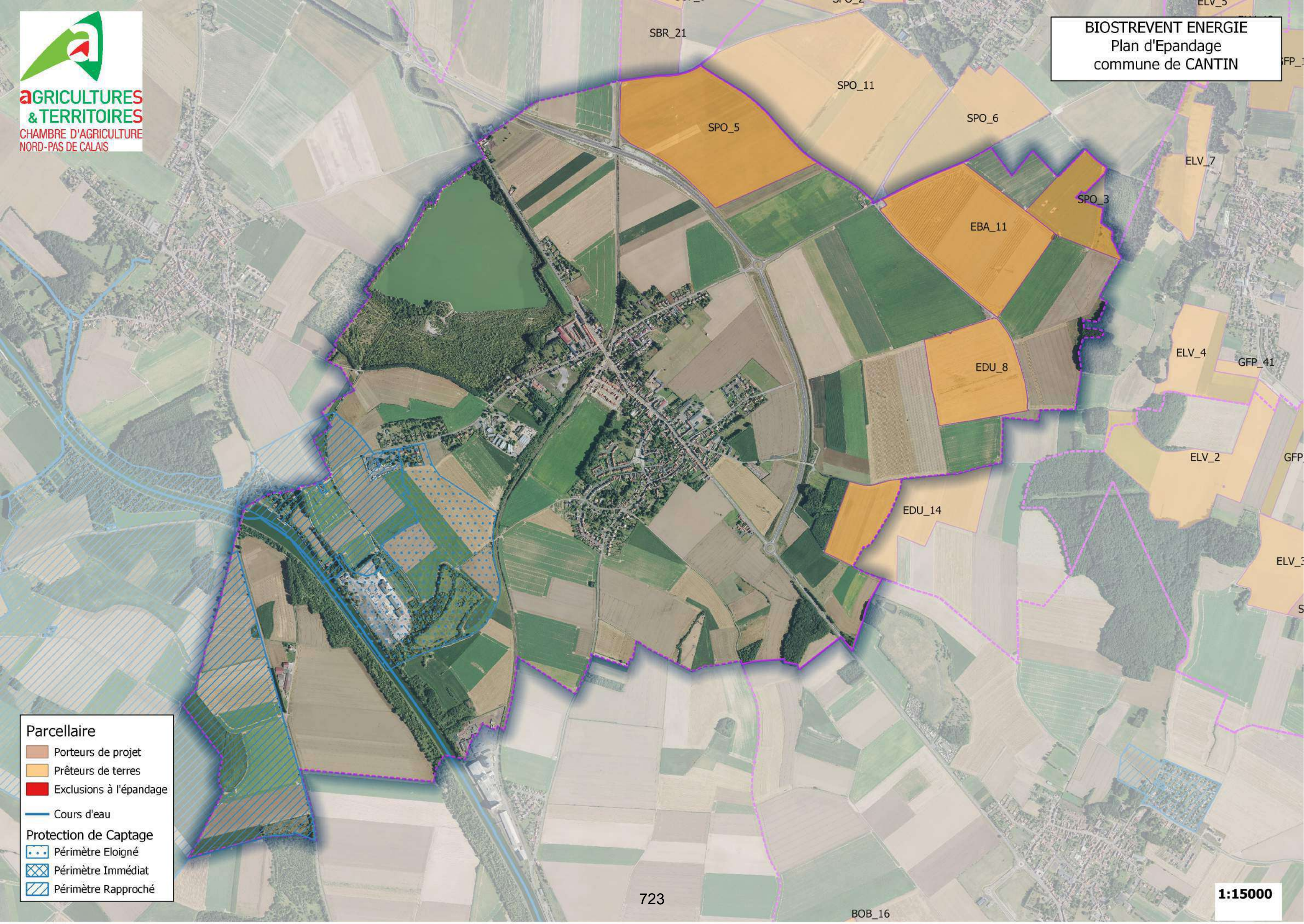


Parcellaire

- Porteurs de projet
- Prêteurs de terres
- Exclusions à l'épandage
- Cours d'eau

Protection de Captage

- Périmètre Eloigné
- Périmètre Immédiat
- Périmètre Rapproché



Parcellaire





- Porteurs de projet
- Prêteurs de terres
- Exclusions à l'épandage
- Cours d'eau

Protection de Captage




- Périmètre Eloigné
- Périmètre Immédiat
- Périmètre Rapproché

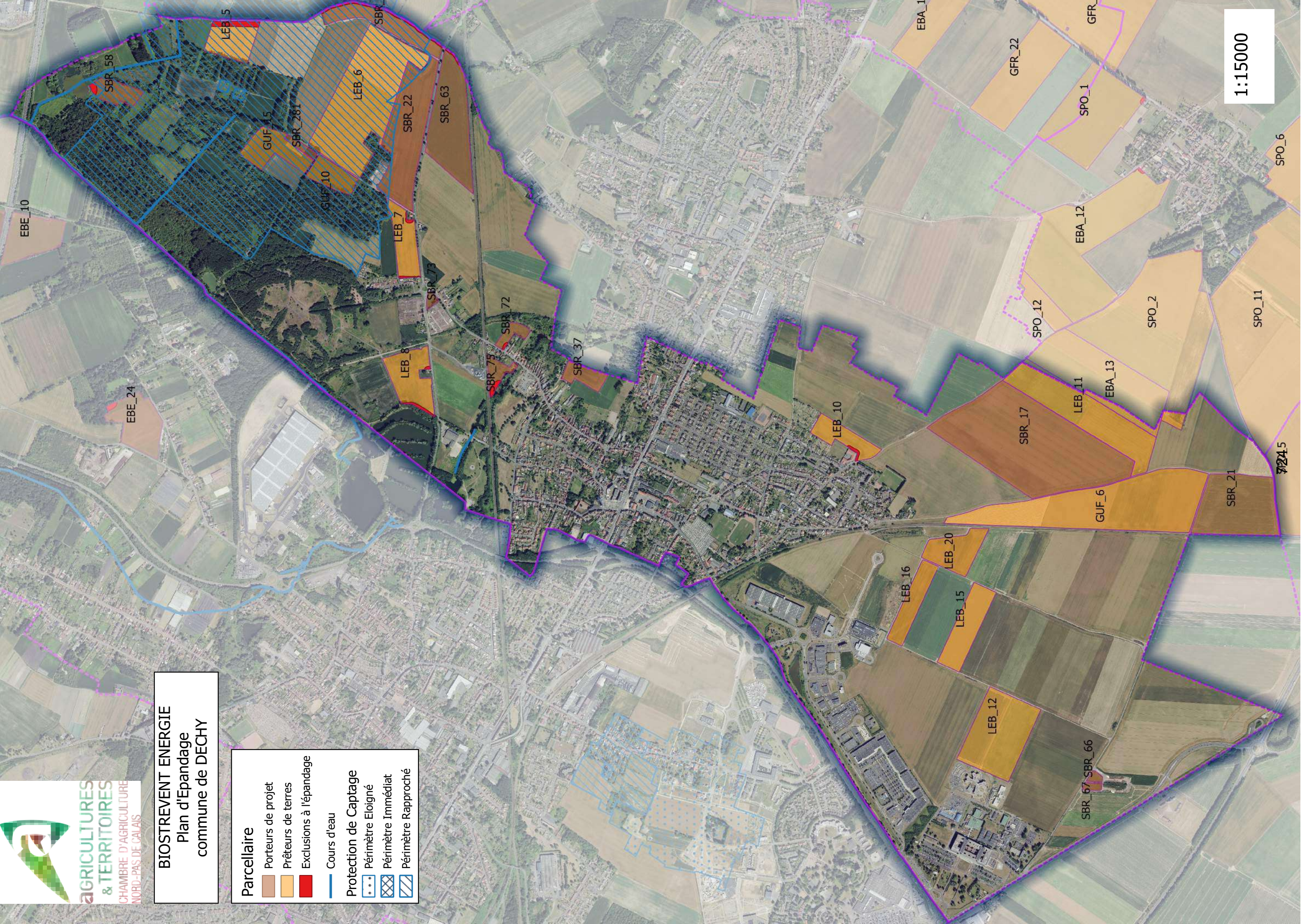
BIOSTREVENT ENERGIE
Plan d'Epannage
commune de DECHY

Parcellaire

-  Porteurs de projet
-  Prêteurs de terres
-  Exclusions à l'épannage
-  Cours d'eau

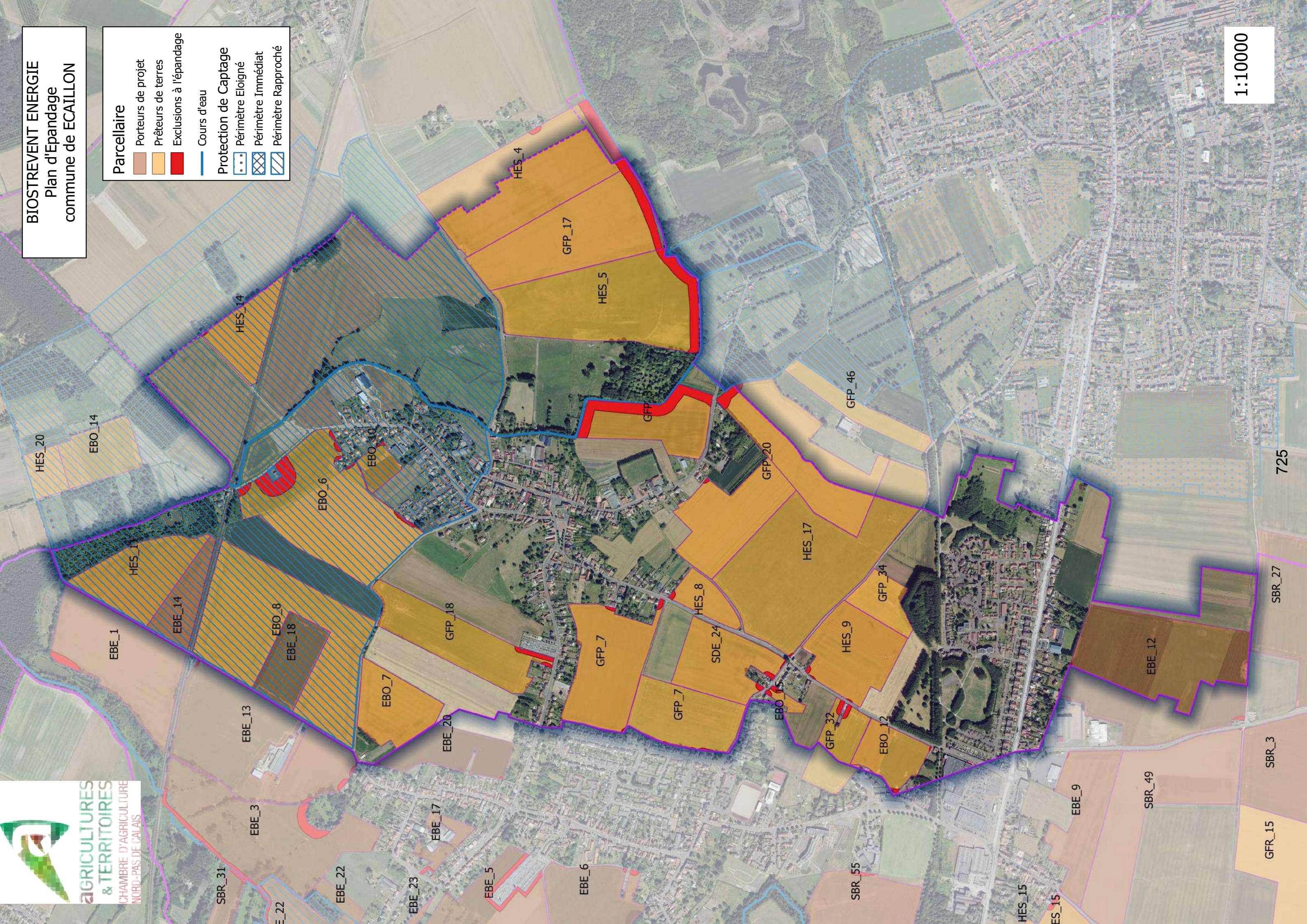
Protection de Captage

-  Périmètre Eloigné
-  Périmètre Immédiat
-  Périmètre Rapproché



BIOSTREVENT ENERGIE
Plan d'Épandage
commune de ECAILLON

Parcelle	
	Porteurs de projet
	Prêteurs de terres
	Exclusions à l'épandage
	Cours d'eau
Protection de Captage	
	Périmètre Eloigné
	Périmètre Immédiat
	Périmètre Rapproché



1:10000



Parcelaire

- Porteurs de projet
- Prêteurs de terres
- Exclusions à l'épandage
- Cours d'eau

Protection de Captage

- Périmètre Eloigné
- Périmètre Immédiat
- Périmètre Rapproché

SDE_30





EBA_8

BOB_8




EBA_5

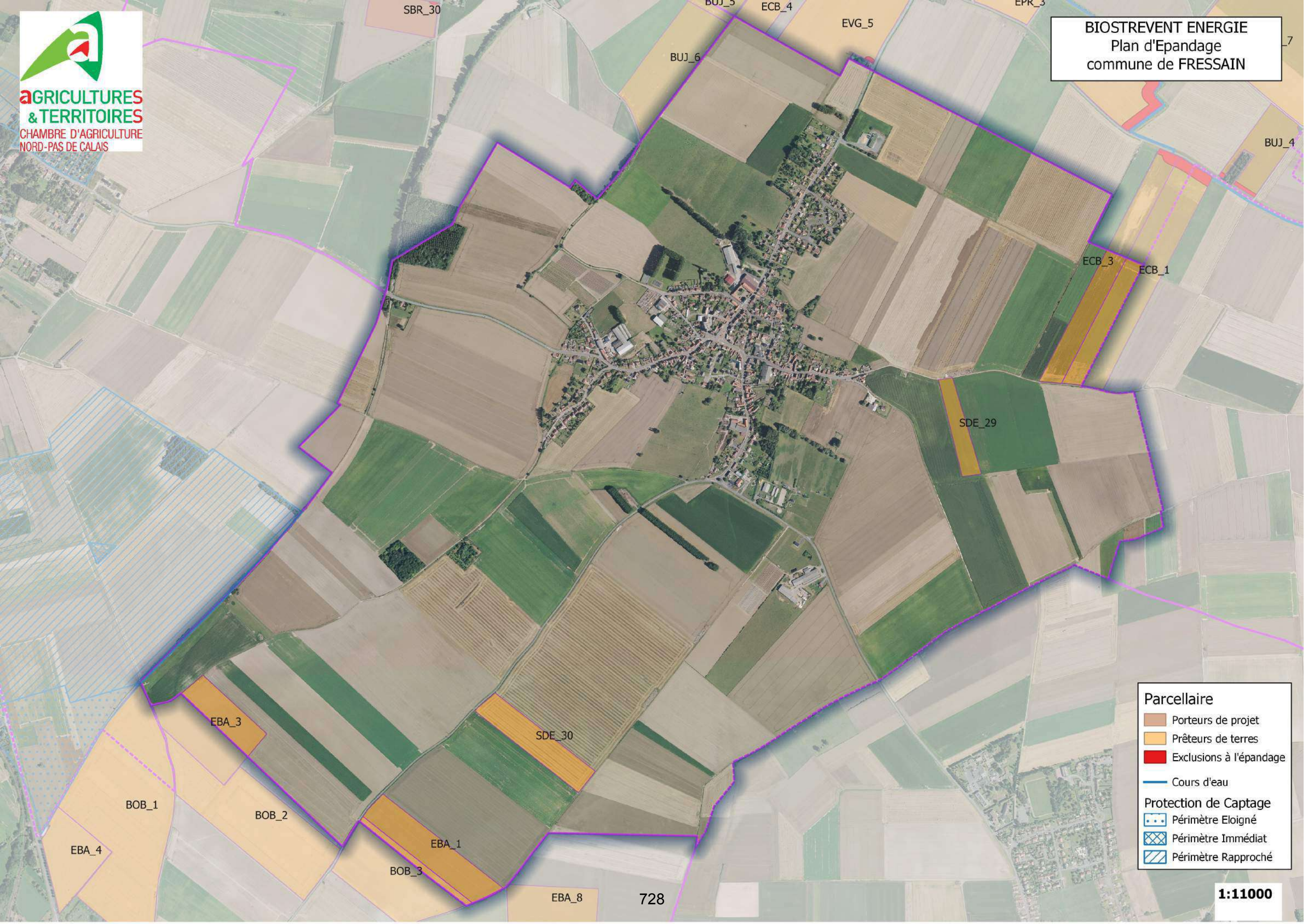
BOB_13

Parcellaire

-  Porteurs de projet
-  Prêteurs de terres
-  Exclusions à l'épandage
-  Cours d'eau

Protection de Captage

-  Périamètre Eloigné
-  Périamètre Immédiat
-  Périamètre Rapproché

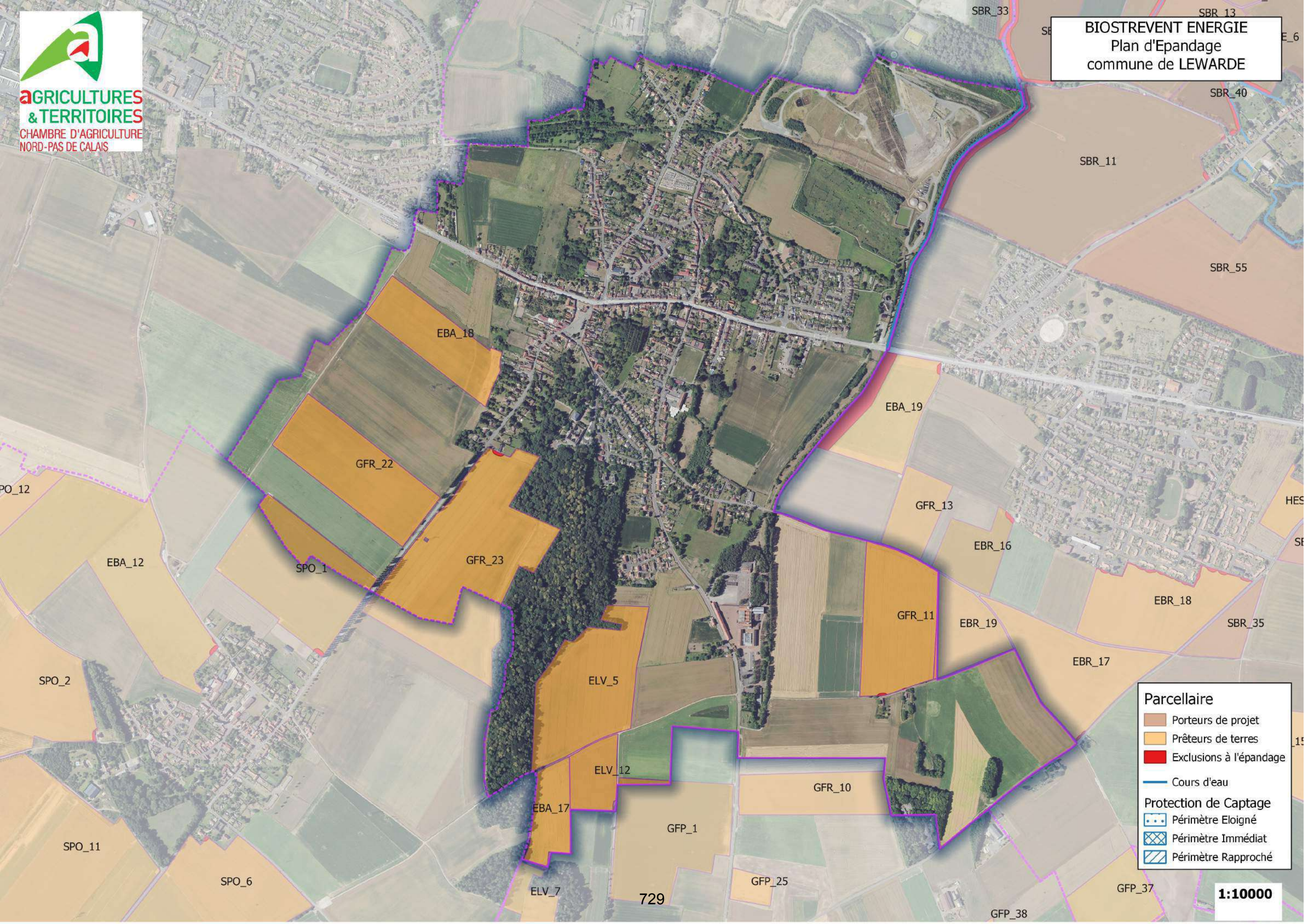


Parcelaire

- Porteurs de projet
- Prêteurs de terres
- Exclusions à l'épandage
- Cours d'eau

Protection de Captage

- Périmètre Eloigné
- Périmètre Immédiat
- Périmètre Rapproché



Parcellaire

- Porteurs de projet
- Prêteurs de terres
- Exclusions à l'épandage
- Cours d'eau

Protection de Captage

- Périmètre Eloigné
- Périmètre Immédiat
- Périmètre Rapproché

LEB_6

SBR_42

EBE_41

EBE_42

SBR_63

EBE_40

EBE_39

EBE_32

SBR_61

SBR_9

EBE_35

EBE_31

EBE_15

EBE_16

SBR_8

EBE_34

EBE_5

EBE_36

SBR_7

SBR_12

SBR_13

Parcelaire

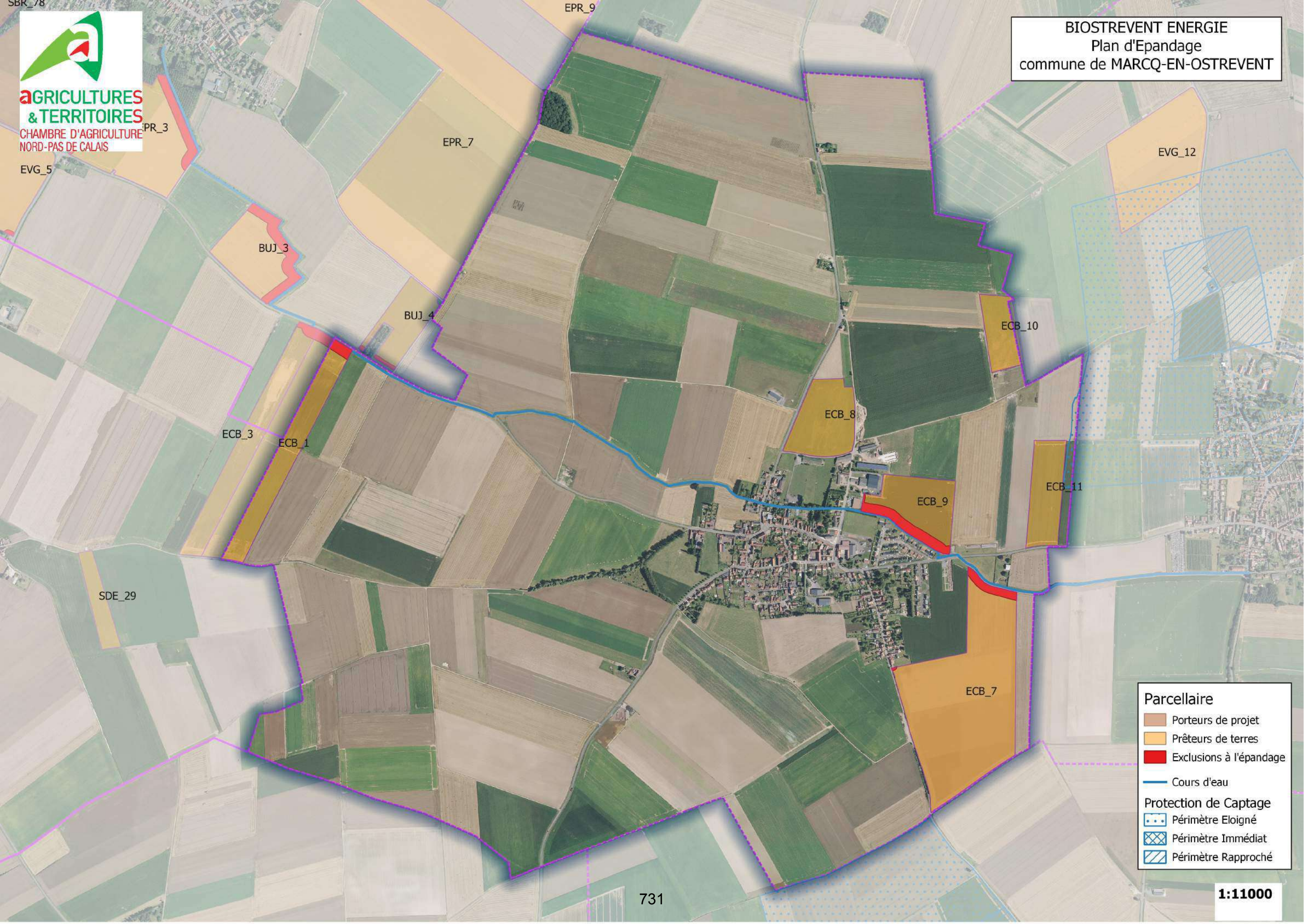
- Porteurs de projet
- Prêteurs de terres
- Exclusions à l'épandage
- Cours d'eau

Protection de Captage

- Périmètre Eloigné
- Périmètre Immédiat
- Périmètre Rapproché

SBR_11

SBR_33

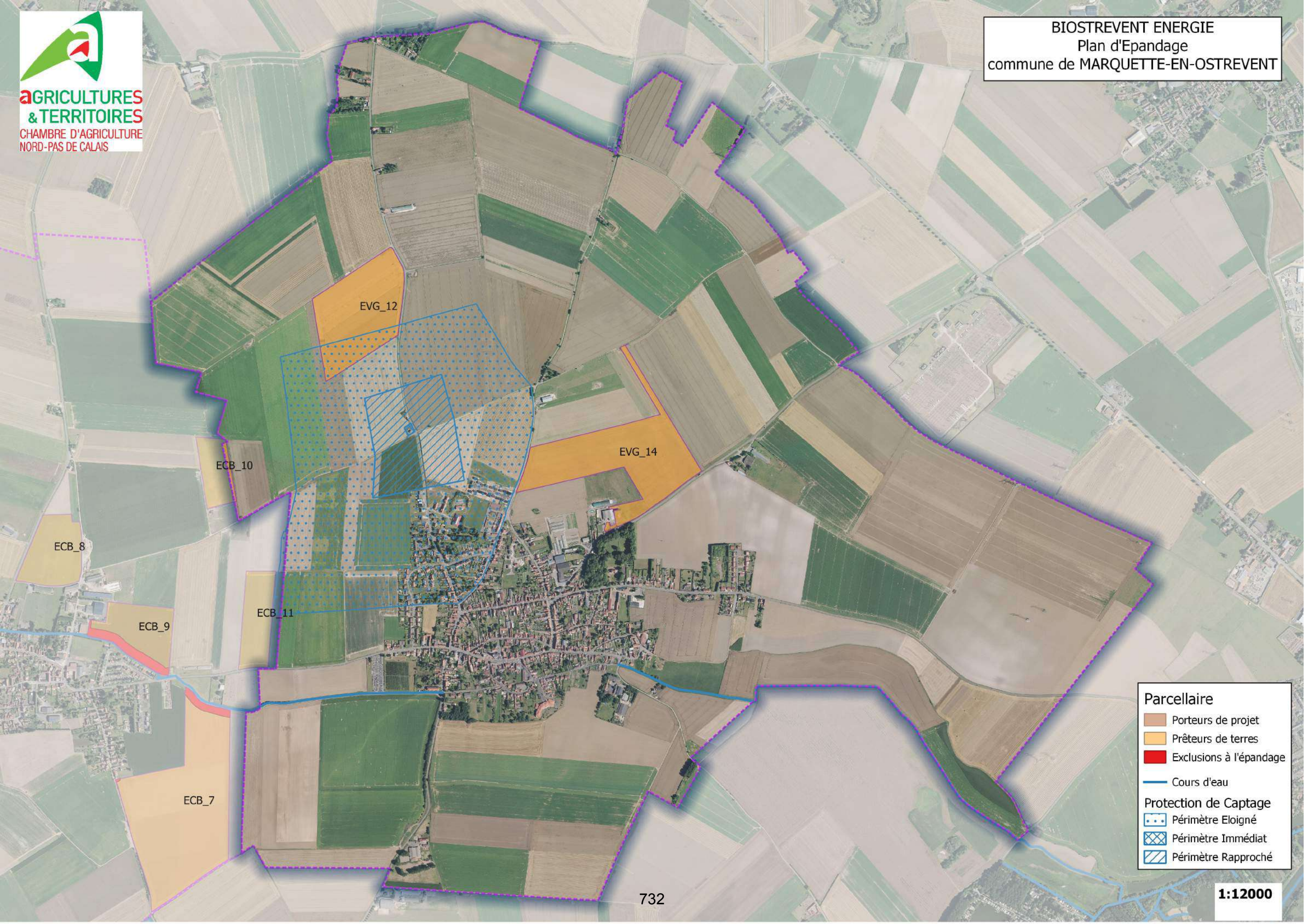


Parcellaire

- Porteurs de projet
- Prêteurs de terres
- Exclusions à l'épandage
- Cours d'eau

Protection de Captage

- Périmètre Eloigné
- Périmètre Immédiat
- Périmètre Rapproché



Parcelaire

- Porteurs de projet
- Prêteurs de terres
- Exclusions à l'épandage
- Cours d'eau

Protection de Captage

- Périmètre Eloigné
- Périmètre Immédiat
- Périmètre Rapproché

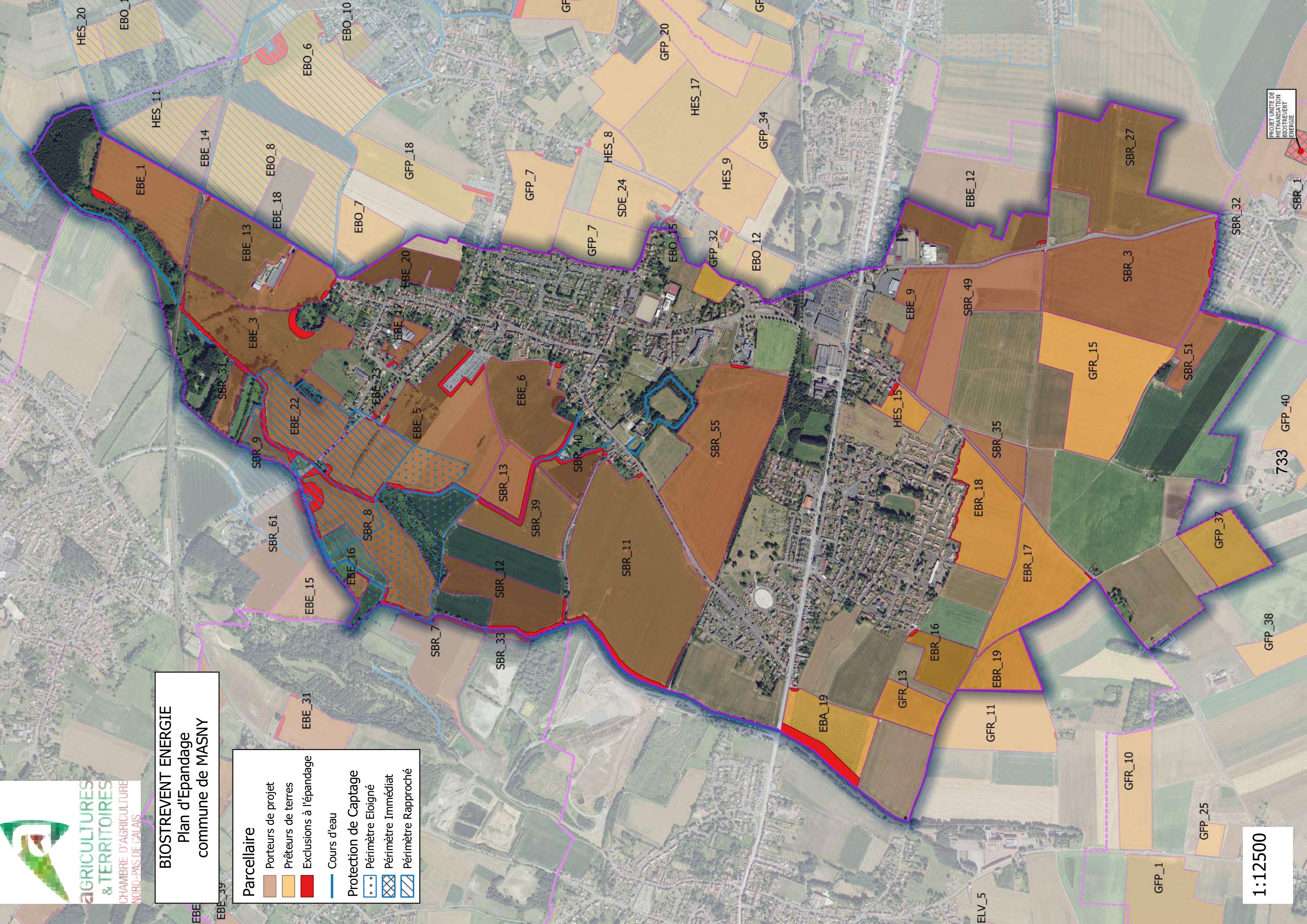
BIOSTREVENT ENERGIE
Plan d'Epannage
commune de MASNY

Parcellaire

- Porteurs de projet
- Prêteurs de terres
- Exclusions à l'épandage
- Cours d'eau

Protection de Captage

- Périmètre Eloigné
- Périmètre Immédiat
- Périmètre Rapproché



BIOSTREVENT ENERGIE
 Plan d'Epannage
 commune de MONCHECOURT



PROJET UNITE DE
 METHANISATION
 BIOSTREVENT ENERGIE

Parcelle

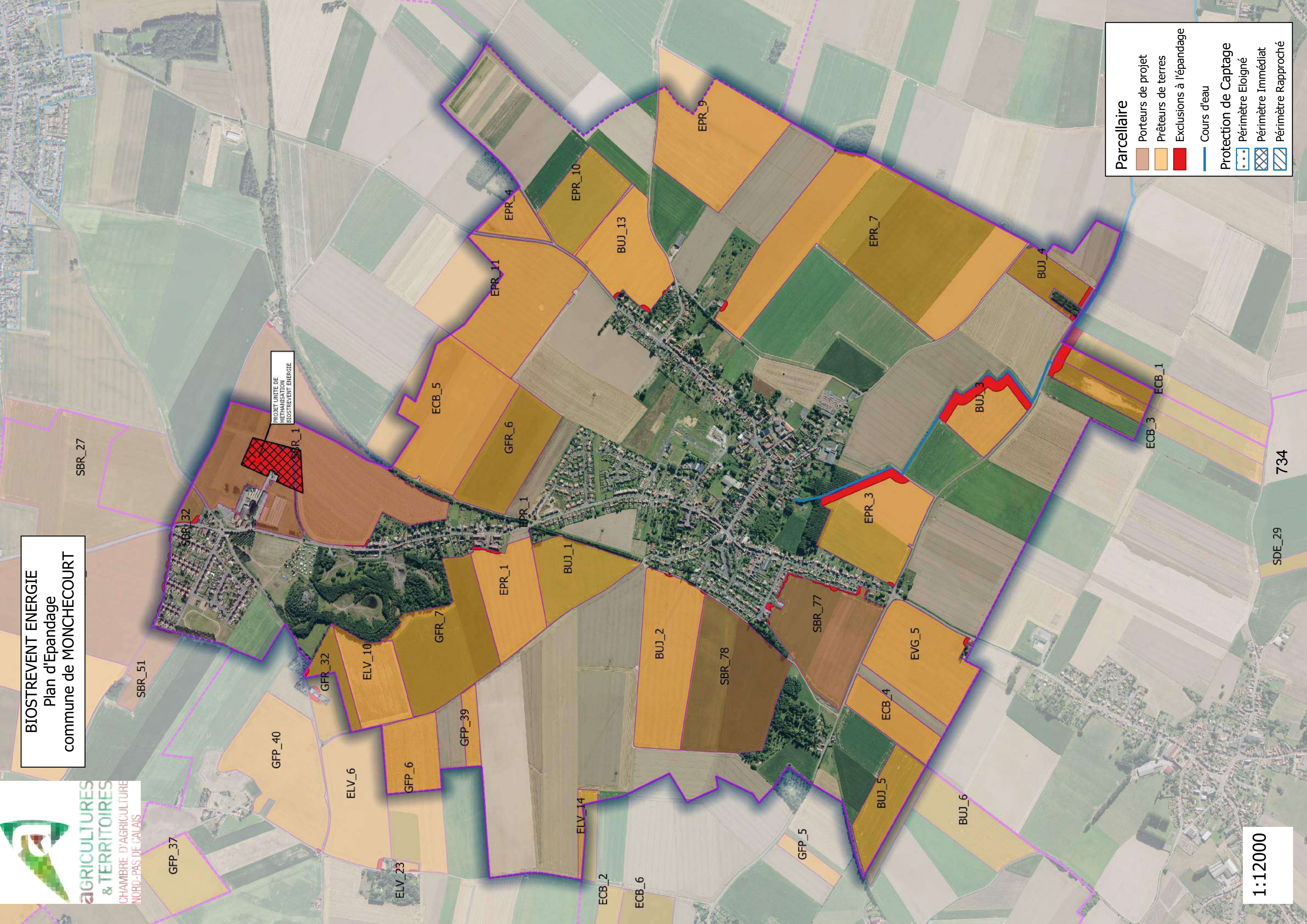
- Porteurs de projet
- Prêteurs de terres
- Exclusions à l'épandage

Cours d'eau

- Cours d'eau

Protection de Captage

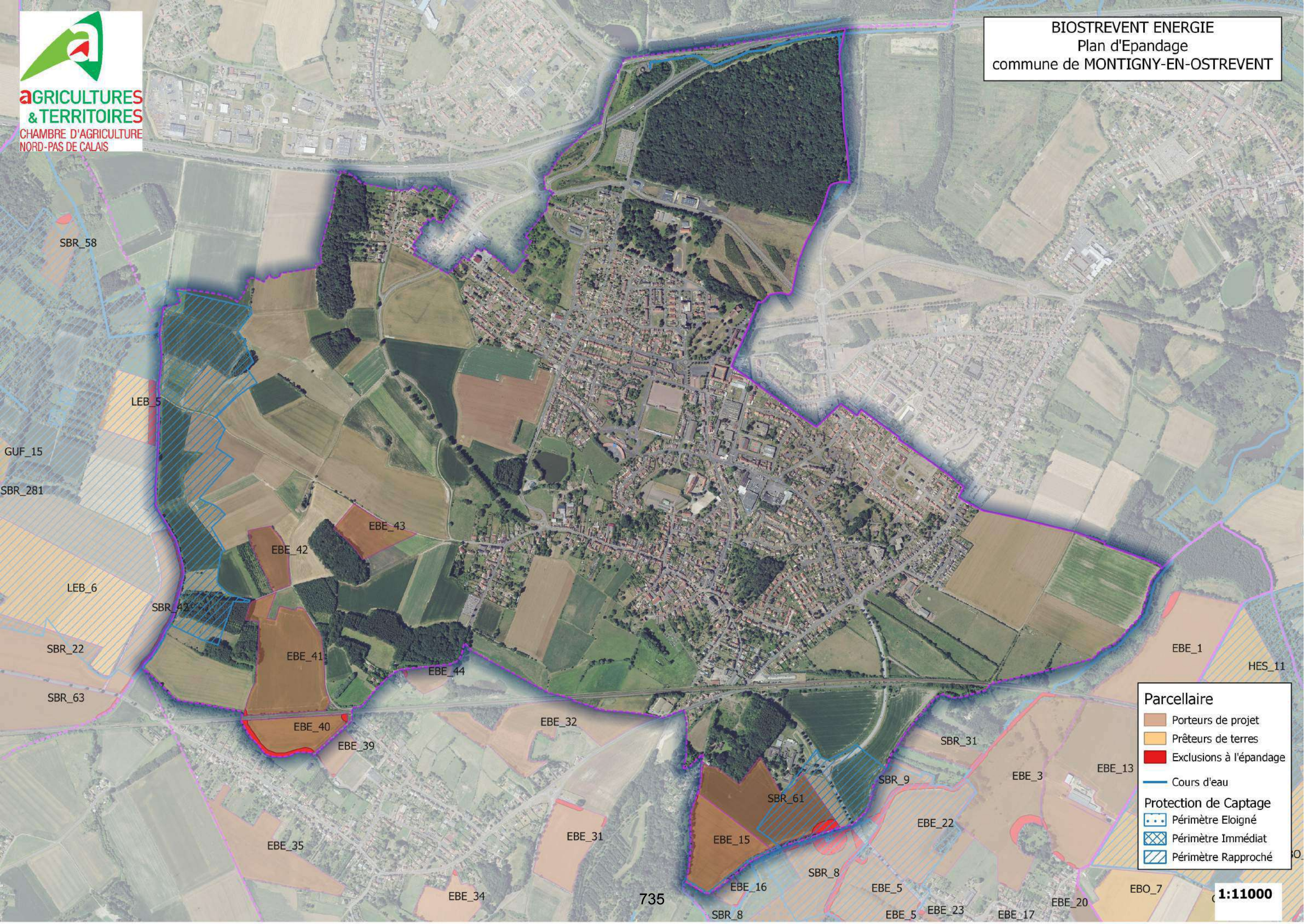
- Périmètre Eloigné
- Périmètre Immédiat
- Périmètre Rapproché



1:12000

734

SDE_29



Parcellaire

- Porteurs de projet
- Prêteurs de terres
- Exclusions à l'épandage
- Cours d'eau

Protection de Captage

- Périmètre Eloigné
- Périmètre Immédiat
- Périmètre Rapproché

SBR_58

LEB_5

GUF_15

SBR_281

LEB_6

SBR_42

SBR_22

SBR_63

EBE_43

EBE_42

EBE_41

EBE_40

EBE_39

EBE_35

EBE_34

EBE_44

EBE_32

EBE_31

EBE_15

EBE_16

SBR_8

EBE_5

EBE_5

SBR_9

EBE_3

SBR_31

EBE_13

EBO_7

HES_11

EBE_1

EBE_17

EBE_20

EBE_23

EBE_22

SBR_61

BIOSTREVENT ENERGIE
Plan d'Épandage
commune de OISY-LE-VERGER

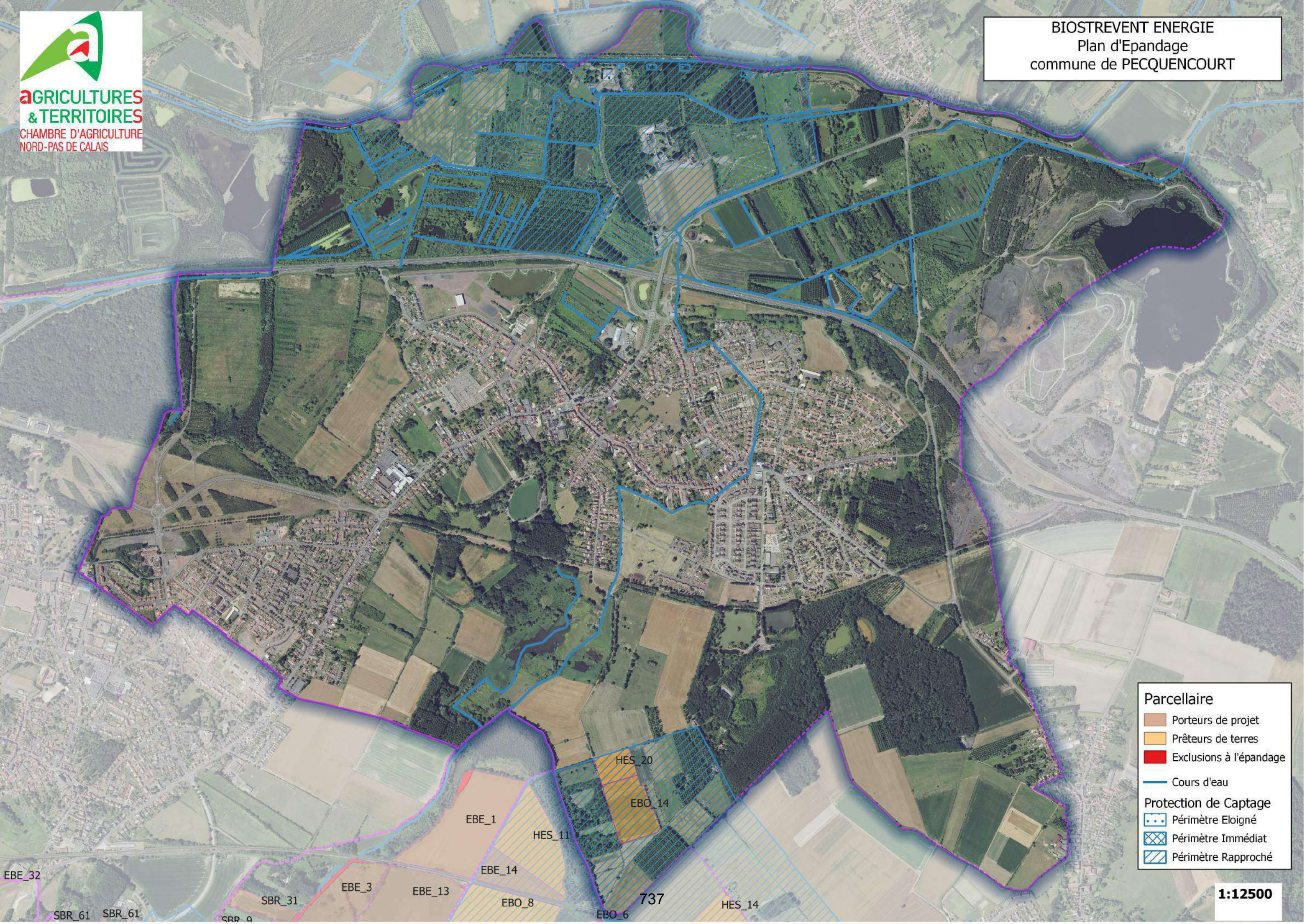


Parcelaire

- Porteurs de projet
- Prêteurs de terres
- Exclusions à l'épandage
- Cours d'eau

Protection de Captage

- Périmètre Eloigné
- Périmètre Immédiat
- Périmètre Rapproché



Parcellaire

- Porteurs de projet
- Prêteurs de terres
- Exclusions à l'épandage
- Cours d'eau

Protection de Captage

- Périmètre Eloigné
- Périmètre Immédiat
- Périmètre Rapproché

EBE_32
SBR_61 SBR_61

SBR_31

EBE_3 EBE_13

EBE_1

EBE_14

EBO_8

HES_11

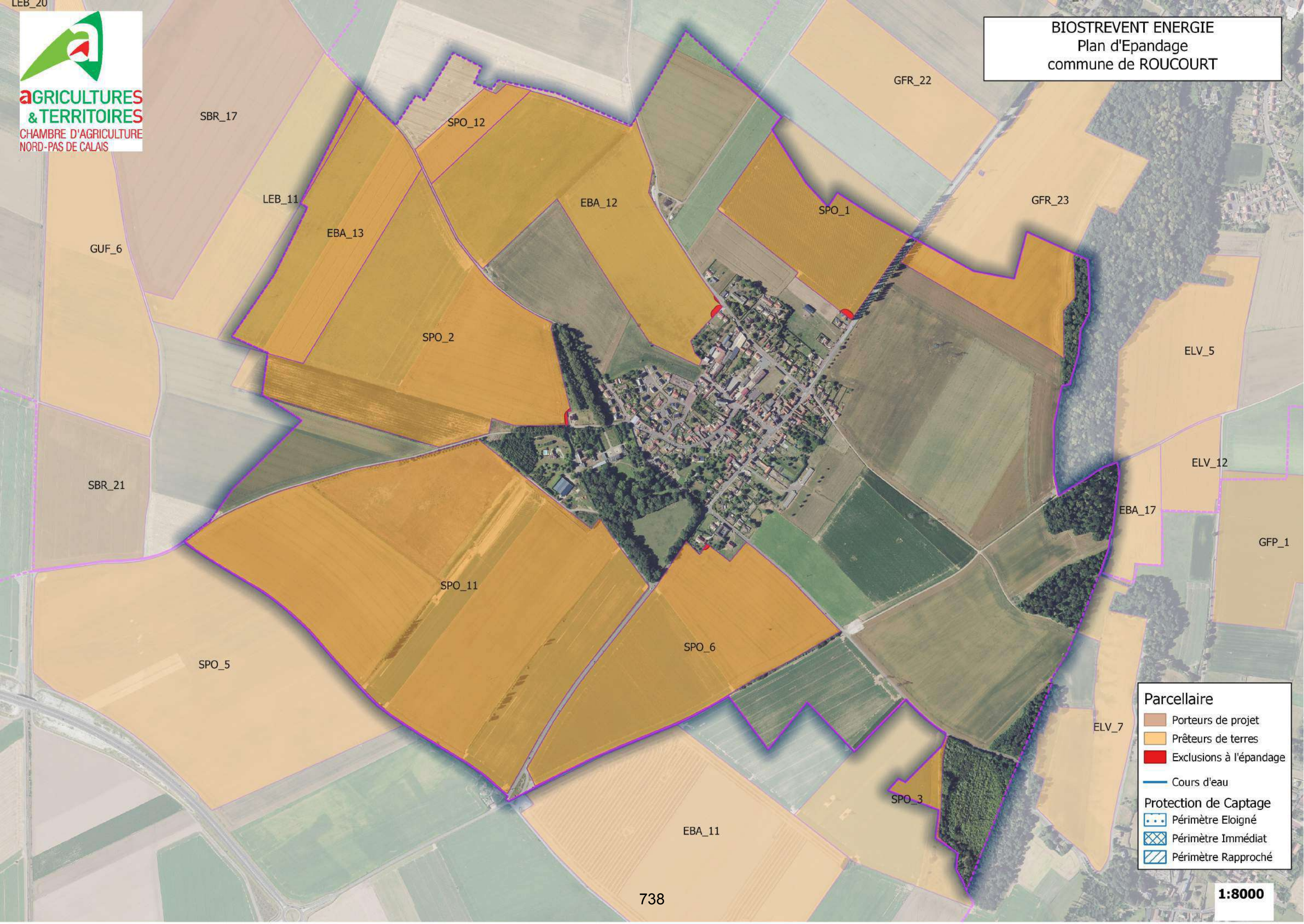
EBO_6

HES_20

EBO_14

737

HES_14

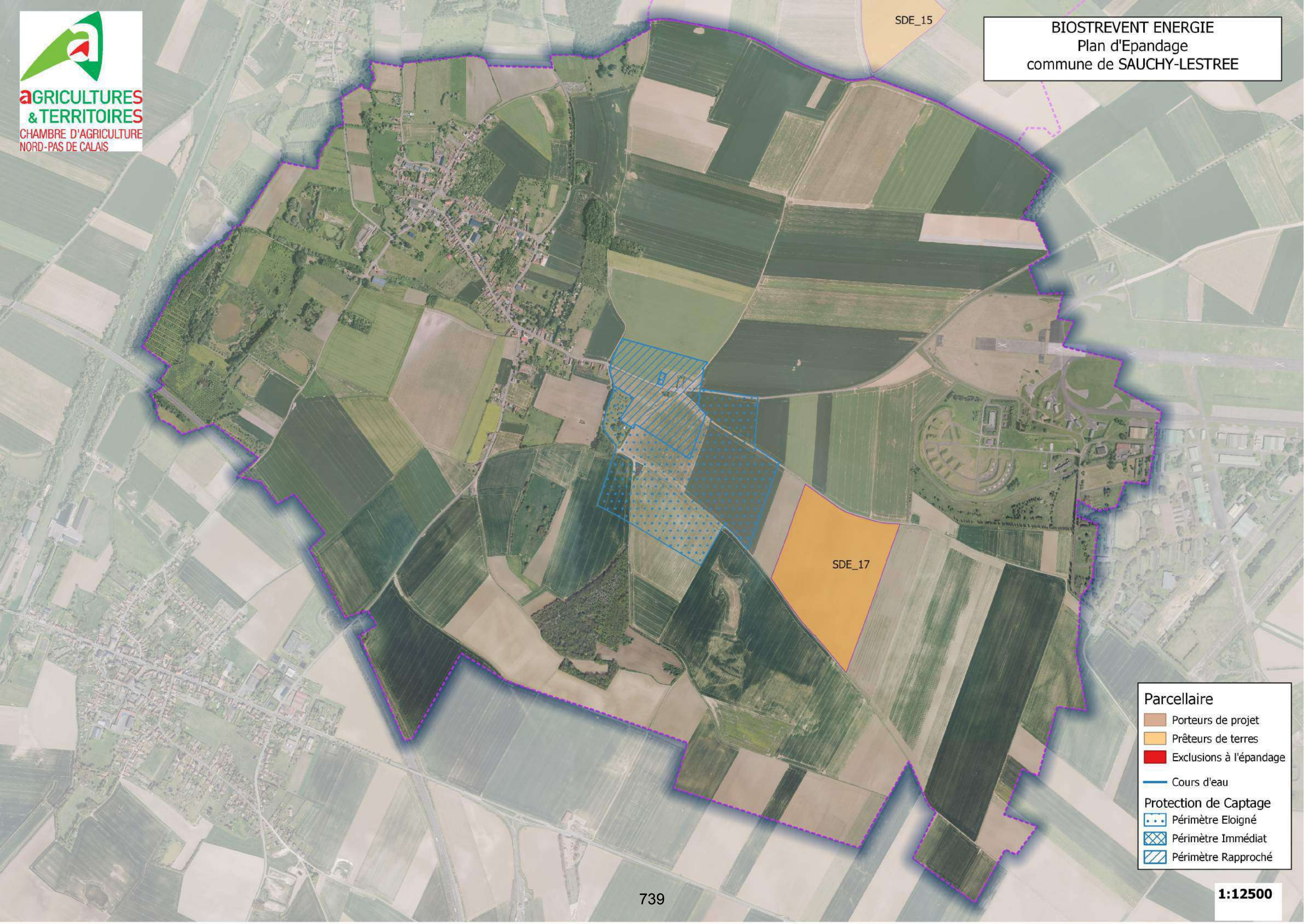


Parcellaire

- Porteurs de projet
- Prêteurs de terres
- Exclusions à l'épannage
- Cours d'eau

Protection de Captage

- Périmètre Eloigné
- Périmètre Immédiat
- Périmètre Rapproché



SDE_15

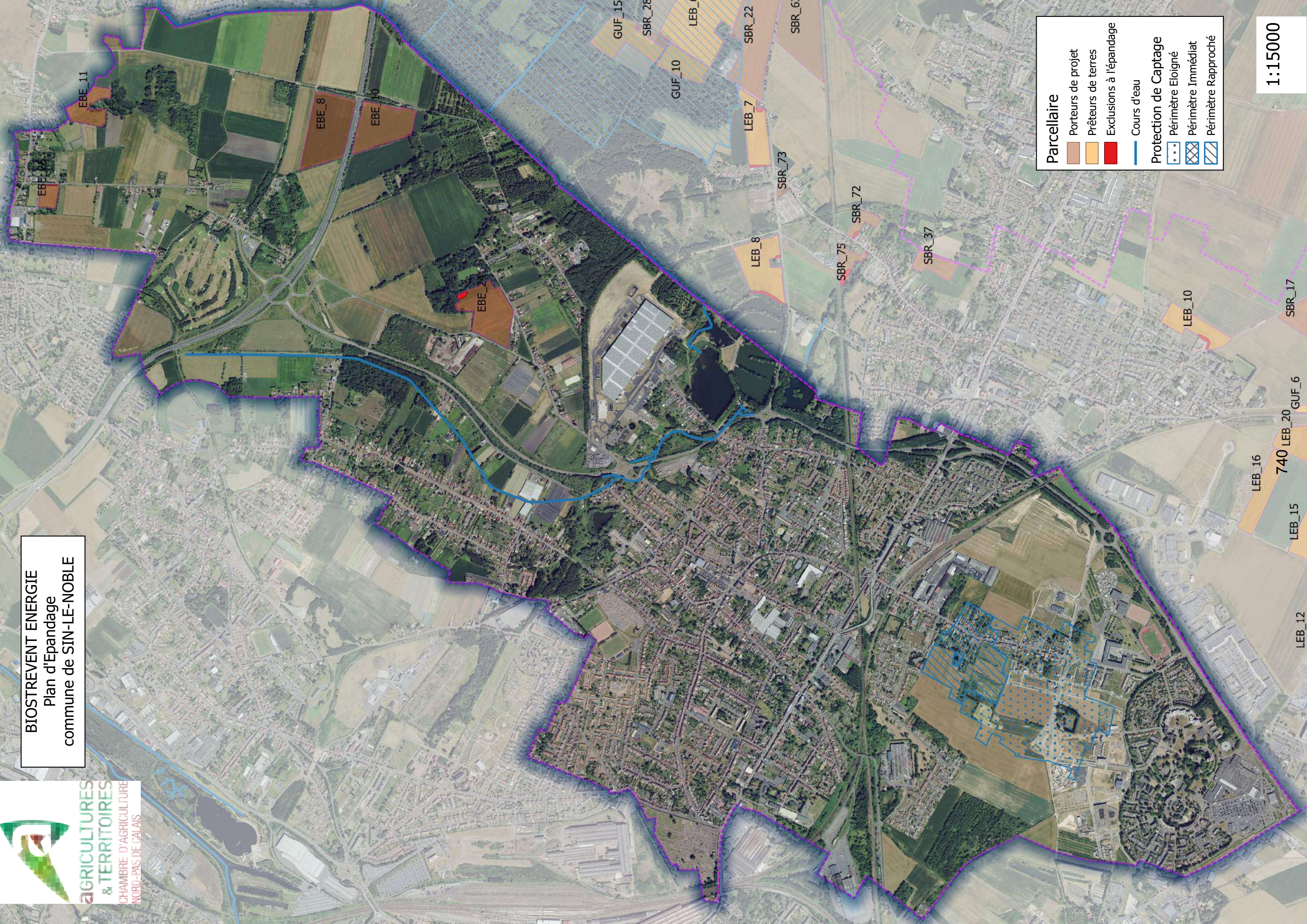
SDE_17

- Parcelle**
- Porteurs de projet
 - Prêteurs de terres
 - Exclusions à l'épandage
- Cours d'eau**
- Cours d'eau
- Protection de Captage**
- Périmètre Eloigné
 - ▨ Périmètre Immédiat
 - ▧ Périmètre Rapproché

BIOSTREVENT ENERGIE
Plan d'Epannage
commune de SIN-LE-NOBLE



AGRICULTURES
& TERRITOIRES
CHAMBRE D'AGRICULTURE
NORD-PAS DE CALAIS



Parcelle

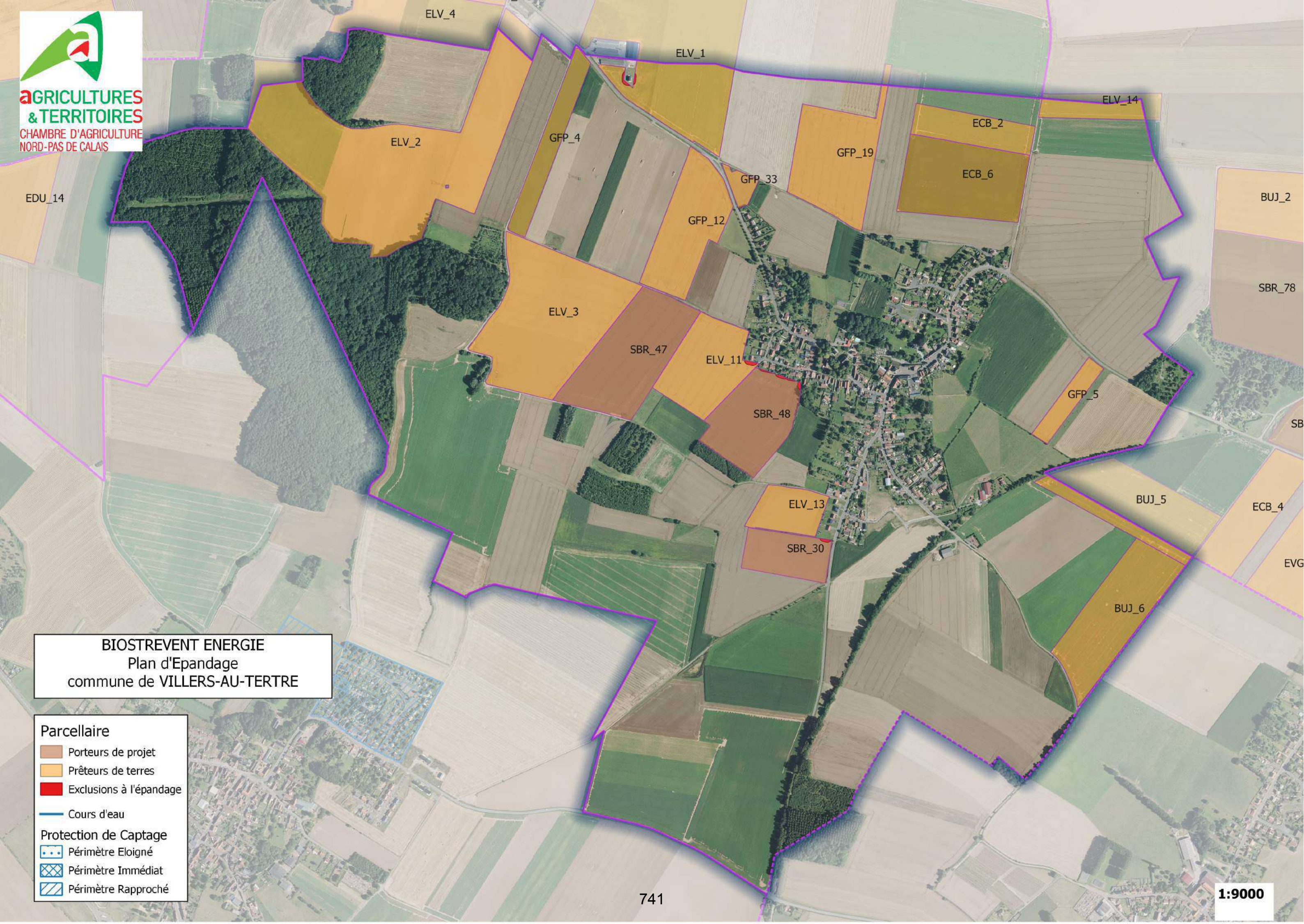
- Porteurs de projet
- Prêteurs de terres
- Exclusions à l'épandage

Cours d'eau

Protection de Captage

- Périmètre Eloigné
- Périmètre Immédiat
- Périmètre Rapproché

1:15000



BIOSTREVENT ENERGIE
Plan d'Épandage
commune de VILLERS-AU-TERTRE

- Parcellaire**
- Porteurs de projet
 - Prêteurs de terres
 - Exclusions à l'épandage
 - Cours d'eau
- Protection de Captage**
- Périmètre Eloigné
 - Périmètre Immédiat
 - Périmètre Rapproché